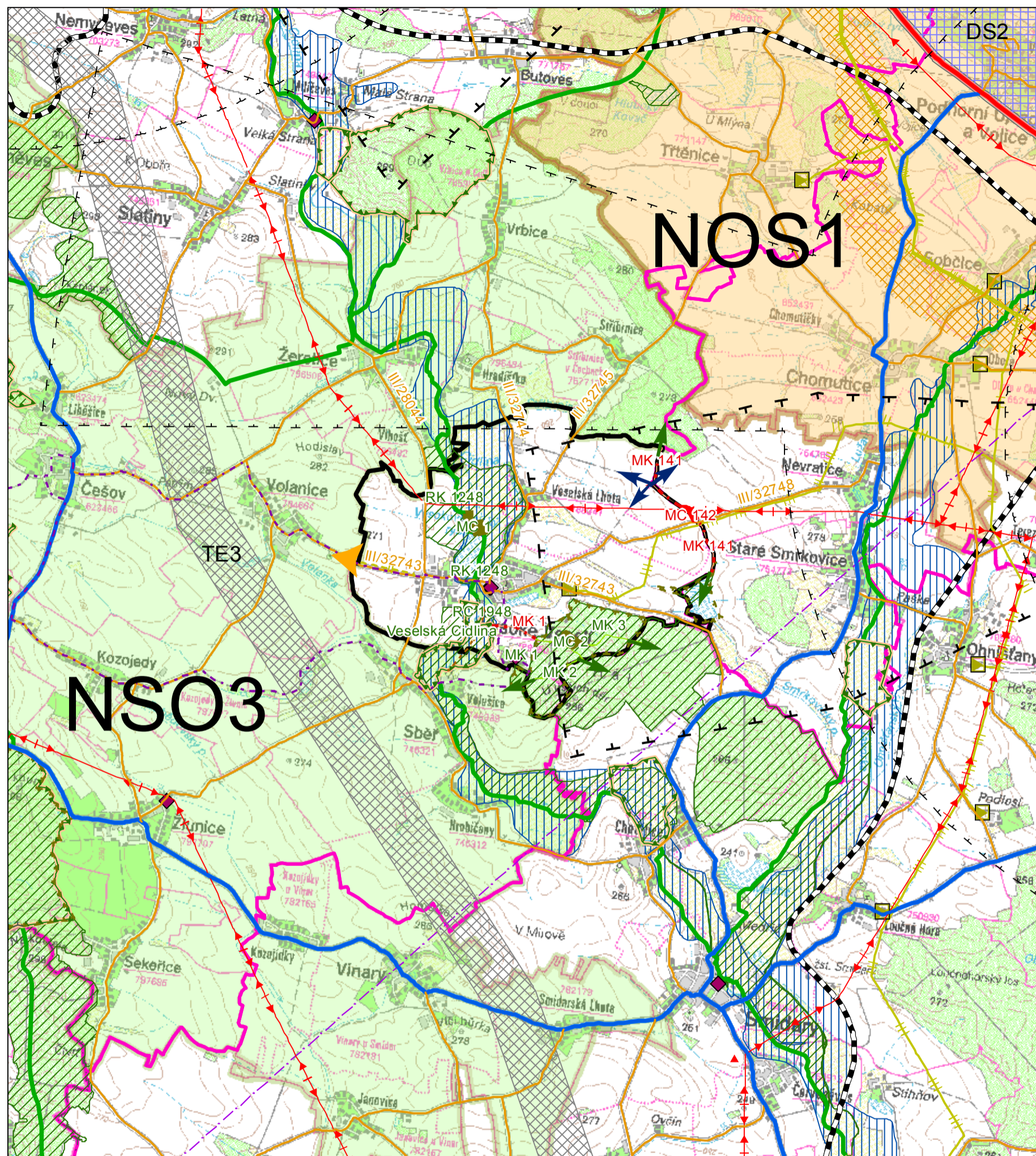













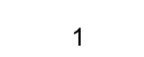











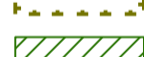











ÚZEMNÍ PLÁN VYSOKÉ VESELÍ

II.2.b. VÝKRES ŠIRŠÍCH VZTAHŮ



-  hranice správního obvodu obce s rozšířenou působností
-  hranice obce
-  hranice katastrálního území
-  hranice řešeného území
-  **NOS1** rozvojová osa nadmístního významu
-  **NSO3** specifická oblast nadmístního významu
-  území dotčené záměrem R35 - návrh
-  silnice I. třídy - stav
-  silnice II. třídy - stav
-  silnice III. třídy - stav
-  železniční dráha celostátní a regionální - stav
-  OP letiště
-  OP plochy pro vzlety a přistání
-  OP radiolokačního prostředku
-  nemotorová doprava - návrh
-  naučná stezka - stav
-  záplavové území Q 100 - stav
-  chráněná oblast přirozené akumulace vod - stav
-  regionální biocentrum - stav
-  regionální biokoridor - stav
-  místní biocentrum - stav
-  místní biocentrum - návrh
-  místní biokoridor - stav
-  místní biokoridor - návrh
-  funkční propojení místního biokoridoru
-  přírodní památka - stav
-  NATURA 2000 - evropsky významná lokalita - stav
-  komunikační zařízení - stav
-  rádiový směrový spoj - stav
-  regulační stanice VTL plynovodu - stav
-  VTL plynovod - stav
-  středotlaký plynovod - návrh
-  nadzemní elektrické vedení VN - stav
-  území dotčené záměrem koridoru nadzemního elektrického vedení velmi vysokého napětí - návrh
-  splašková kanalizace - návrh

Poznámka:

1 Celé zobrazené území se nalézá v ochranném pásmu radiolokačního prostředku Nepolisy.



MĚŘÍTKO 1 : 50 000



| | | | |
|--|------------------------------------|------------------------|--|
| ODPOVĚDNÝ ZÁSTUPCE PROJEKTANTA Ing.arch. Alena Koutová | PROJEKTANT kolektiv zhotovitele | SPOLUPRÁCE |  SURPMO, a.s. 110 00 Praha 1 Opletalova 1626/36 |
| OBJEDNATEL/POŘIZOVATEL Město Vysoké Veselí/ Městský úřad Jičín | KRAJ Královéhradecký | MĚSTO Vysoké Veselí | Projektové středisko 500 03 Hradec Králové Třída ČSA 219 |
| Vysoké Veselí Odůvodnění Územního plánu | | | Zakázkové číslo 03851214 |
| | | | ÚČELOVÝ STUPEŇ FORMÁT PROFESE |
| Výkres širších vztahů | | | ÚPD |
| | | | URB |
| | | | DATUM MĚŘÍTKO |
| | | | 12/2012 ČÍSLO 1 : 50 000 |
| | | | II.2.b. |